

Feuille de route

Itinéraires en transport en commun

Le plus rapide. Ferré (Métro, RER, SNCF, Tramway).

Départ : Gare du Nord (Surface) - Metro-RER-SNCF








Arrivée : Saint-Paul (Le Marais) - Metro

Date : 15/10/2009  *Départ à 12h21 Arrivée à : 12h41

Temps de parcours : 20 mn

 **Les émissions de CO₂ pour cet itinéraire sont estimées à :**
Transports en commun : 11 g CO₂ **Voiture :** 698 g CO₂

Méthode

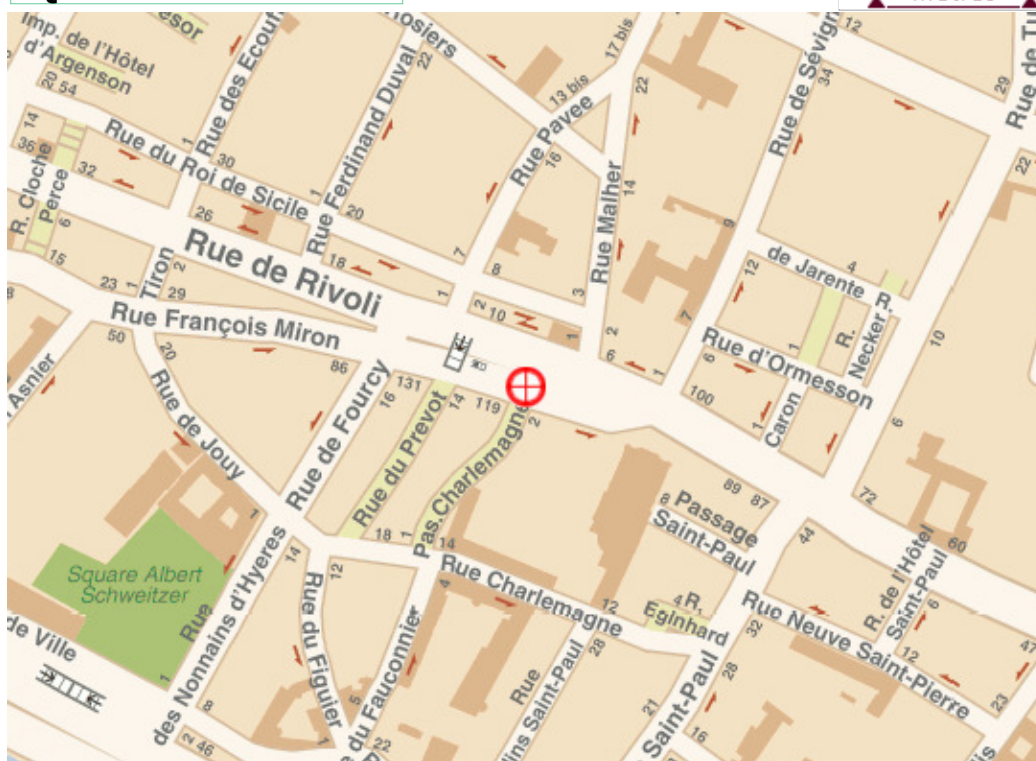
de calcul		Heure	Durée
	Allez jusqu'à : Gare du Nord - Metro		3 mn
1	 Direction : Porte d'Orleans (General Leclerc)  de : Gare du Nord à : Chatelet	12h24 12h32	8 mn
	Correspondance à : Chatelet - Metro		2 mn
2	 Direction : Château de Vincennes  de : Chatelet à : Saint-Paul (Le Marais)	12h36 12h38	2 mn
	Allez jusqu'à : Saint-Paul (Le Marais) - Metro		3 mn

Zone(s) tarifaire(s) du trajet : 1

* Les horaires indiqués sont susceptibles de variation

Quartier d'arrivée

0 mètres 90



Copyright © 2007 RATP

Service Client de la RATP : 32 46 (0,34€/min)