

Feuille de route

Itinéraires en transport en commun


Le moins de marche à pied. Ferré (Métro, RER, SNCF, Tramway).

Départ : Gare Montparnasse - SNCF









Arrivée : Saint-Paul (Le Marais) - Metro

Date : 15/10/2009  *Départ à 12h22 Arrivée à : 12h45

Temps de parcours : 23 mn

 **Les émissions de CO₂ pour cet itinéraire sont estimées à :**
Transports en commun : 12 g CO₂ **Voiture :** 779 g CO₂

Méthode

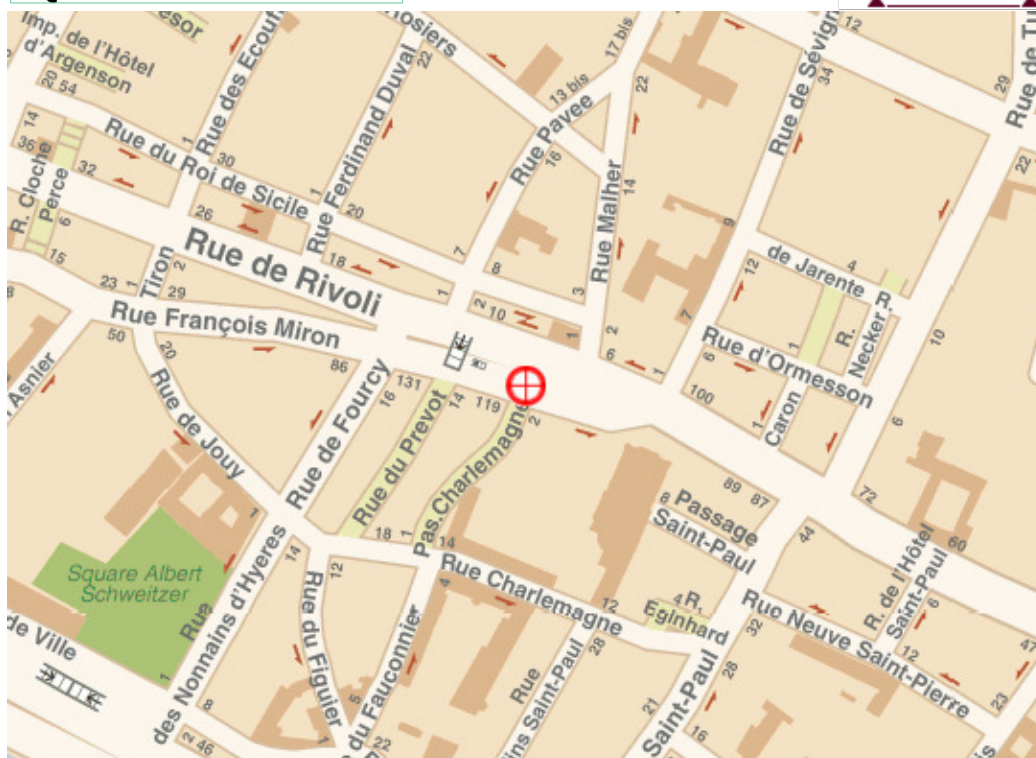
de calcul		Heure	Durée
	Allez jusqu'à : Montparnasse-Bienvenue - Metro		4 mn
1	 Direction : Porte de Clignancourt  de : Montparnasse-Bienvenue à : Chatelet	12h26 12h34	8 mn
	Correspondance à : Chatelet - Metro		2 mn
2	 Direction : Château de Vincennes  de : Chatelet à : Saint-Paul (Le Marais)	12h39 12h42	3 mn
	Jeudi 15 octobre 2009 à 12h26, en raison d'un incident technique, le trafic est perturbé sur la ligne 1 du Métro		
	Allez jusqu'à : Saint-Paul (Le Marais) - Metro		3 mn

Zone(s) tarifaire(s) du trajet : 1

* Les horaires indiqués sont susceptibles de variation

Quartier d'arrivée

0 mètres 90



Copyright © 2007 RATP

Service Client de la RATP : 32 46 (0,34€/min)